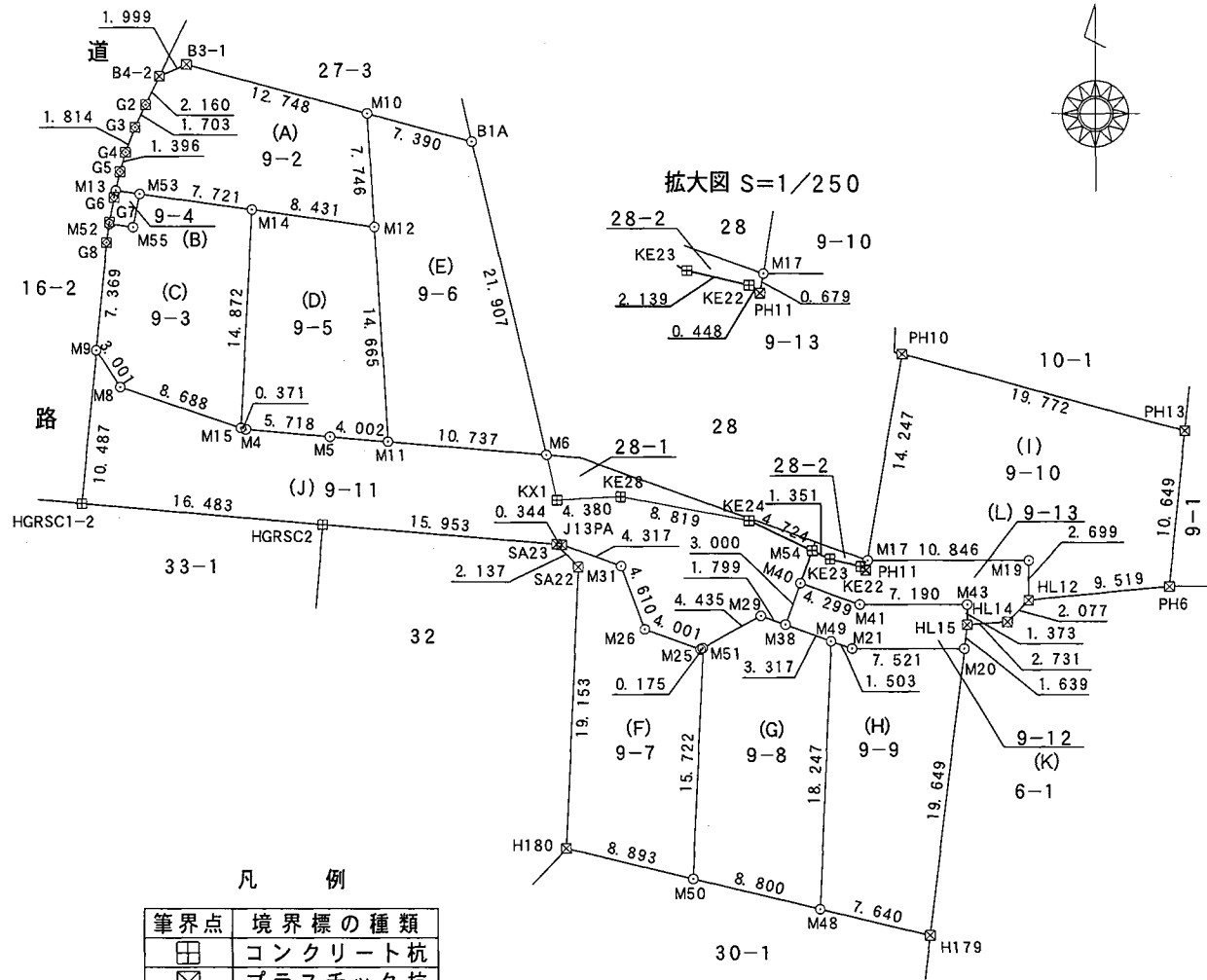
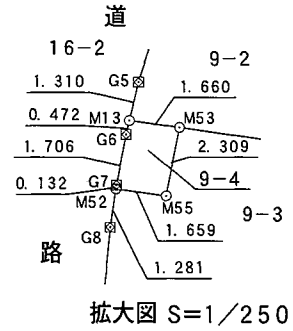
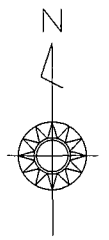
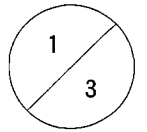


地番	9-2ないし9-13
土地の所在	知多郡東浦町大字生路字狭間

地積測量図



使用与点の名称及び座標値

点名	X座標	Y座標	備考
10A38	-115231.075	-17936.583	金属鈹
2A259	-115454.072	-18024.293	金属鈹
2A260	-115496.164	-17916.842	金属鈹

測地系	世界測地系	平面直角座標系の記号	VII
測量日	令和7年6月21日		

凡例

筆界点	境界標の種類
⊕	コンクリート杭
⊗	プラスチック杭
⊠	プレート
▽	刻印
⊕	金属鈹
○	ペイント
△	現況点
○	計算点
□	石杭

単位：m

作成者

愛知県一宮市若竹一丁目12番2号
土地家屋調査士 和田彌一郎

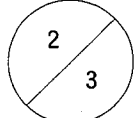
(令和 7年 8月18日 作成)

申請人

アップウィッシュ株式会社
代表取締役 鳥居 幹 男

縮尺

1 / 500



直角座標法求積表

地番 (D) 9-5				
NO	Xn	Yn	Yn+1 - Yn-1	Xn · (Yn+1 - Yn-1)
M12	-115392.718	-17996.857	-9.269	1069575.103142
M14	-115391.550	-18005.207	-9.119	1052255.544450
M15	-115406.403	-18005.976	-0.417	48124.470051
M4	-115406.521	-18005.624	6.049	-698094.045529
M5	-115407.022	-17999.927	9.686	-1117832.415092
M11	-115407.355	-17995.938	3.070	-354300.579850
合計				-271.922828
合計面積				135.9614140
地積				135.96 m ²

地番 (E) 9-6				
NO	Xn	Yn	Yn+1 - Yn-1	Xn · (Yn+1 - Yn-1)
B1A	-115386.913	-17990.207	-12.104	1396643.194952
M10	-115384.987	-17997.342	-6.650	767310.163550
M12	-115392.718	-17996.857	1.404	-162011.376072
M11	-115407.355	-17995.938	11.619	-1340918.057745
M6	-115408.250	-17985.238	5.731	-661404.680750
合計				-380.756065
合計面積				190.3780325
地積				190.37 m ²

地番 (F) 9-7				
NO	Xn	Yn	Yn+1 - Yn-1	Xn · (Yn+1 - Yn-1)
SA23	-115414.333	-17984.542	1.124	-129725.710292
SA22	-115415.887	-17983.075	0.621	-71673.265827
H180	-115435.022	-17983.921	7.800	-900393.171600
M50	-115437.106	-17975.275	9.341	-1078298.007146
M51	-115421.399	-17974.580	0.542	-62558.398258
M25	-115421.485	-17974.733	-3.918	452221.378230
M26	-115420.131	-17978.498	-5.403	623614.967793
M31	-115415.821	-17980.136	-5.701	657985.595521
J13PA	-115414.360	-17984.199	-4.406	508515.670160
合計				-310.941419
合計面積				155.4707095
地積				155.47 m ²

地番 (G) 9-8				
NO	Xn	Yn	Yn+1 - Yn-1	Xn · (Yn+1 - Yn-1)
M51	-115421.399	-17974.580	-4.550	525167.365450
M50	-115437.106	-17975.275	7.861	-907451.090266
M48	-115439.168	-17966.719	9.365	-1081087.808320
M49	-115420.938	-17965.910	-2.313	266968.629594
M38	-115419.815	-17969.032	-4.815	555746.409225
M29	-115419.206	-17970.725	-5.548	640345.754888
合計				-310.739429
合計面積				155.3697145
地積				155.36 m ²

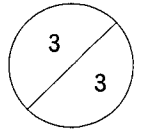
地番 (A) 9-2				
NO	Xn	Yn	Yn+1 - Yn-1	Xn · (Yn+1 - Yn-1)
M10	-115384.987	-17997.342	-12.793	1476120.138691
B3-1	-115381.664	-18009.650	-14.145	1632073.637280
B4-2	-115382.454	-18011.487	-2.782	320993.987028
G2	-115384.397	-18012.432	-1.664	191999.636608
G3	-115385.941	-18013.151	-1.360	156924.879760
G4	-115387.639	-18013.792	-1.053	121503.183867
G5	-115388.973	-18014.204	-0.706	81464.614938
M13	-115390.250	-18014.498	1.350	-155776.837500
M53	-115390.480	-18012.854	9.291	-1072092.949680
M14	-115391.550	-18005.207	15.997	-1845918.625350
M12	-115392.718	-17996.857	7.865	-907563.727070
合計				-272.061428
合計面積				136.0307140
地積				136.03 m ²

地番 (B) 9-3				
NO	Xn	Yn	Yn+1 - Yn-1	Xn · (Yn+1 - Yn-1)
M14	-115391.550	-18005.207	-6.878	793663.080900
M53	-115390.480	-18012.854	-8.097	934316.716560
M55	-115392.745	-18013.304	-2.094	241632.408030
M52	-115392.516	-18014.948	-1.827	210822.126732
G8	-115393.784	-18015.131	-0.897	103508.224248
M9	-115401.119	-18015.845	0.918	-105938.227242
M8	-115403.638	-18014.213	9.869	-1138918.503422
M15	-115406.403	-18005.976	9.006	-1039350.065418
合計				-264.239612
合計面積				132.1198060
地積				132.11 m ²

地番 (C) 9-4				
NO	Xn	Yn	Yn+1 - Yn-1	Xn · (Yn+1 - Yn-1)
M53	-115390.480	-18012.854	-1.194	137776.233120
M13	-115390.250	-18014.498	-1.750	201932.937500
G6	-115390.710	-18014.604	-0.431	49733.396010
G7	-115392.385	-18014.929	-0.344	39694.980440
M52	-115392.516	-18014.948	1.625	-187512.838500
M55	-115392.745	-18013.304	2.094	-241632.408030
合計				-7.699460
合計面積				3.8497300
地積				3.84 m ²

地 番 9-2ないし9-13

土地の所在 知多郡東浦町大字生路字狭間



地 番 (K) 9-12				
NO	Xn	Yn	Yn+1 - Yn-1	Xn · (Yn+1 - Yn-1)
M40	-115416.991	-17968.017	-5.061	584125.391451
M38	-115419.815	-17969.032	2.107	-243189.550205
M49	-115420.938	-17965.910	4.537	-523664.795706
M21	-115421.447	-17964.495	8.936	-1031406.050392
M20	-115421.447	-17956.974	7.714	-890361.042158
HL15	-115419.819	-17956.781	0.193	-22276.025067
M43	-115418.446	-17956.781	-7.190	829858.626740
M41	-115418.446	-17963.971	-11.236	1296841.659256
合 計				-71.786081
合 計 面 積				35.8930405
地 積				35.89 m ²

地 番 (H) 9-9				
NO	Xn	Yn	Yn+1 - Yn-1	Xn · (Yn+1 - Yn-1)
M49	-115420.938	-17965.910	-2.224	256696.166112
M48	-115439.168	-17966.719	6.619	-764091.852992
H179	-115440.959	-17959.291	9.745	-1124972.145455
M20	-115421.447	-17956.974	-5.204	600653.210188
M21	-115421.447	-17964.495	-8.936	1031406.050392
合 計				-308.571755
合 計 面 積				154.2858775
地 積				154.28 m ²

地 番 (L) 9-13				
NO	Xn	Yn	Yn+1 - Yn-1	Xn · (Yn+1 - Yn-1)
M54	-115414.761	-17967.215	-2.022	233368.646742
M40	-115416.991	-17968.017	3.244	-374412.718804
M41	-115418.446	-17963.971	11.236	-1296841.659256
M43	-115418.446	-17956.781	7.190	-829858.626740
HL15	-115419.819	-17956.781	2.725	-314519.006775
HL14	-115419.629	-17954.056	4.179	-482338.629591
HL12	-115418.145	-17952.602	1.454	-167817.982830
M19	-115415.446	-17952.602	-10.846	1251795.927316
M17	-115415.445	-17963.448	-10.957	1264607.030865
PH11	-115416.115	-17963.559	-0.468	54014.741820
KE22	-115415.844	-17963.916	-2.436	281152.995984
KE23	-115415.343	-17965.995	-3.299	380755.216557
合 計				-94.064712
合 計 面 積				47.0323560
地 積				47.03 m ²

地 番 (I) 9-10				
NO	Xn	Yn	Yn+1 - Yn-1	Xn · (Yn+1 - Yn-1)
PH13	-115406.625	-17942.051	-17.990	2076165.183750
PH10	-115401.389	-17961.118	-21.397	2469243.520433
M17	-115415.445	-17963.448	8.516	-982877.929620
M19	-115415.446	-17952.602	10.846	-1251795.927316
HL12	-115418.145	-17952.602	9.474	-1093471.505730
PH6	-115417.220	-17943.128	10.551	-1217767.088220
合 計				-503.746703
合 計 面 積				251.8733515
地 積				251.87 m ²

地 番 (J) 9-11				
NO	Xn	Yn	Yn+1 - Yn-1	Xn · (Yn+1 - Yn-1)
M9	-115401.119	-18015.845	-2.647	305466.761993
HGRSC1-2	-115411.557	-18016.860	15.405	-1777915.035585
HGRSC2	-115413.001	-18000.440	32.318	-3729917.366318
SA23	-115414.333	-17984.542	16.241	-1874444.182253
J13PA	-115414.360	-17984.199	4.406	-508515.670160
M31	-115415.821	-17980.136	5.701	-657985.595521
M26	-115420.131	-17978.498	5.403	-623614.967793
M25	-115421.485	-17974.733	3.918	-452221.378230
M51	-115421.399	-17974.580	4.008	-462608.967192
M29	-115419.206	-17970.725	5.548	-640345.754888
M38	-115419.815	-17969.032	2.708	-312556.859020
M40	-115416.991	-17968.017	1.817	-209712.672647
M54	-115414.761	-17967.215	-3.462	399565.902582
KE24	-115412.728	-17971.479	-12.932	1492517.398496
KE28	-115411.102	-17980.147	-13.042	1505191.592284
KX1	-115411.327	-17984.521	-5.091	587559.065757
M6	-115408.250	-17985.238	-11.417	1317615.990250
M11	-115407.355	-17995.938	-14.689	1695218.637595
M5	-115407.022	-17999.927	-9.686	1117832.415092
M4	-115406.521	-18005.624	-6.049	698094.045529
M15	-115406.403	-18005.976	-8.589	991225.595367
M8	-115403.638	-18014.213	-9.869	1138918.503422
合 計				-632.541240
合 計 面 積				316.2706200
地 積				316.27 m ²

合 計 1714.5353660

作 成 者 愛知県一宮市若竹一丁目12番2号
土地家屋調査士 和田彌一郎 (令和 7年 8月18日 作成)

申 請 人 アップウィッシュ株式会社
代表取締役 鳥 居 幹 男

縮 尺 1